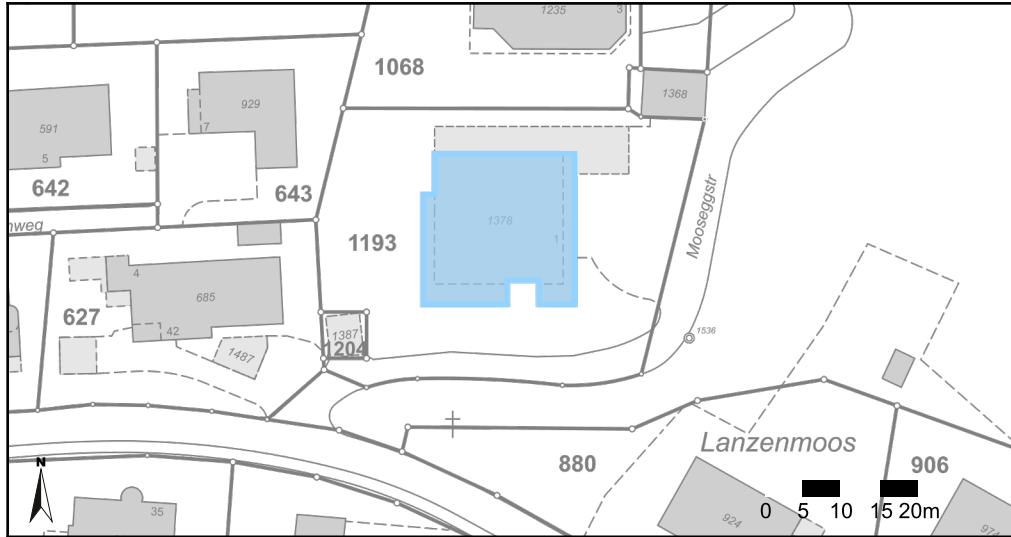


Baugesuchsbeurteilung

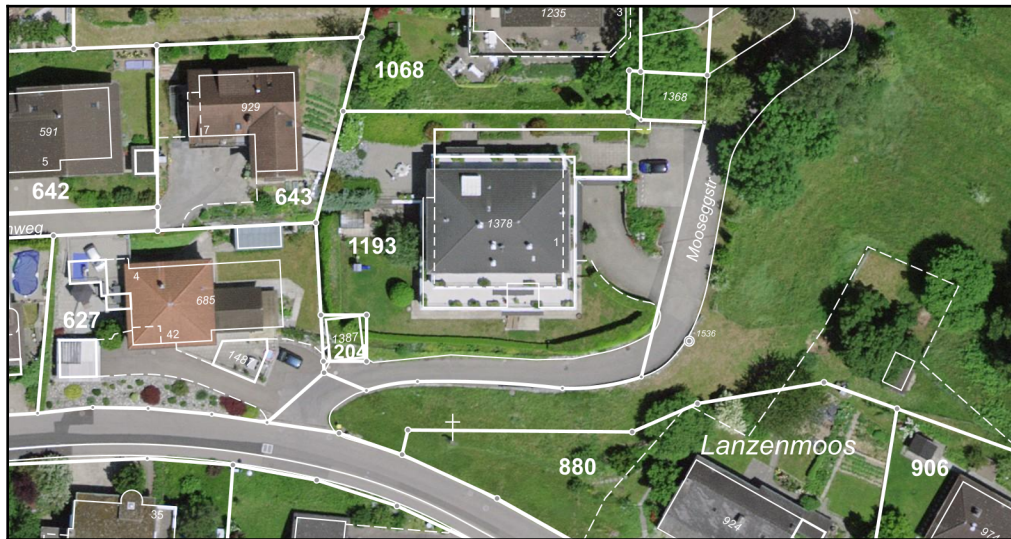
Amtliche Vermessung grau Gde



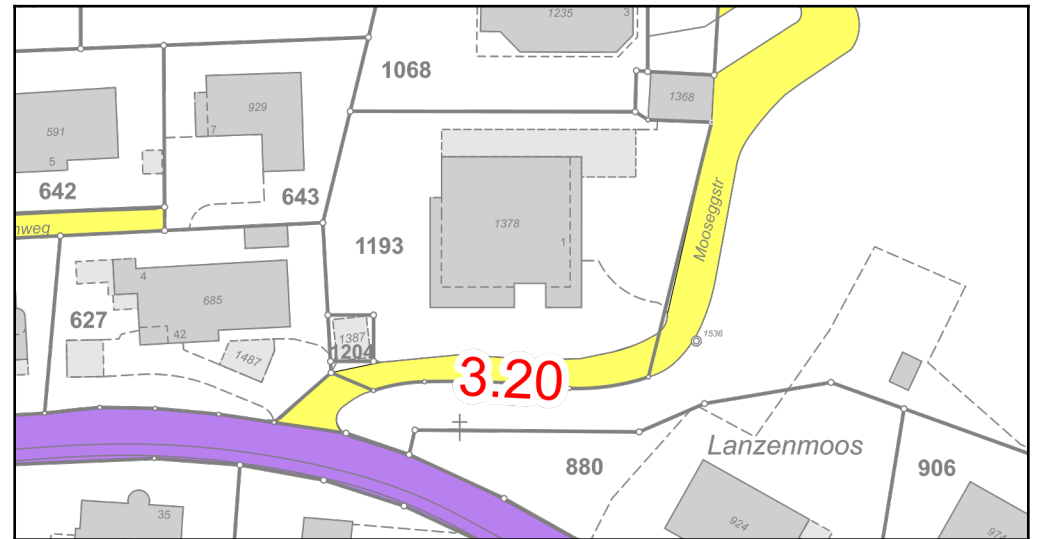
Orthofoto



Orthofoto mit AV weiss



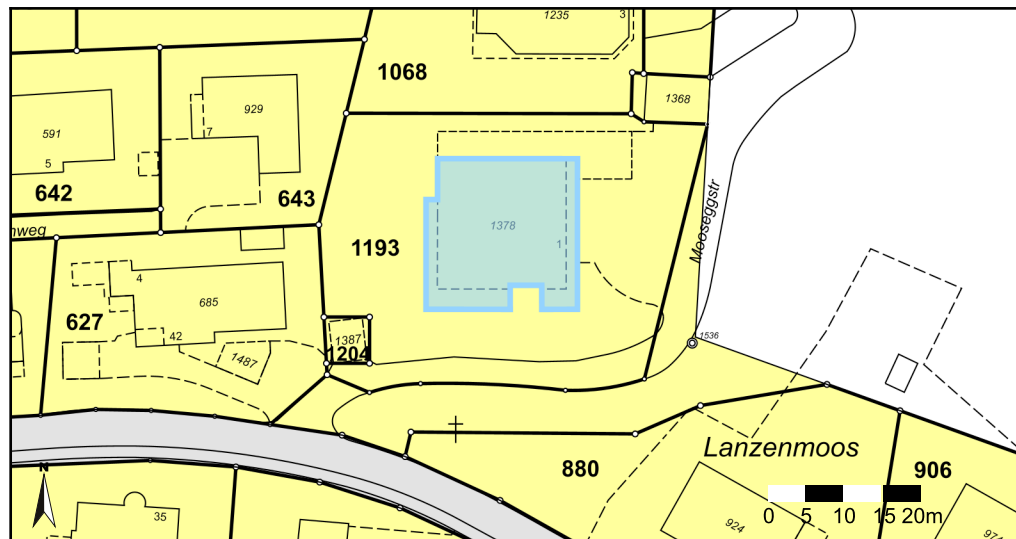
Strassenklassierung Gde



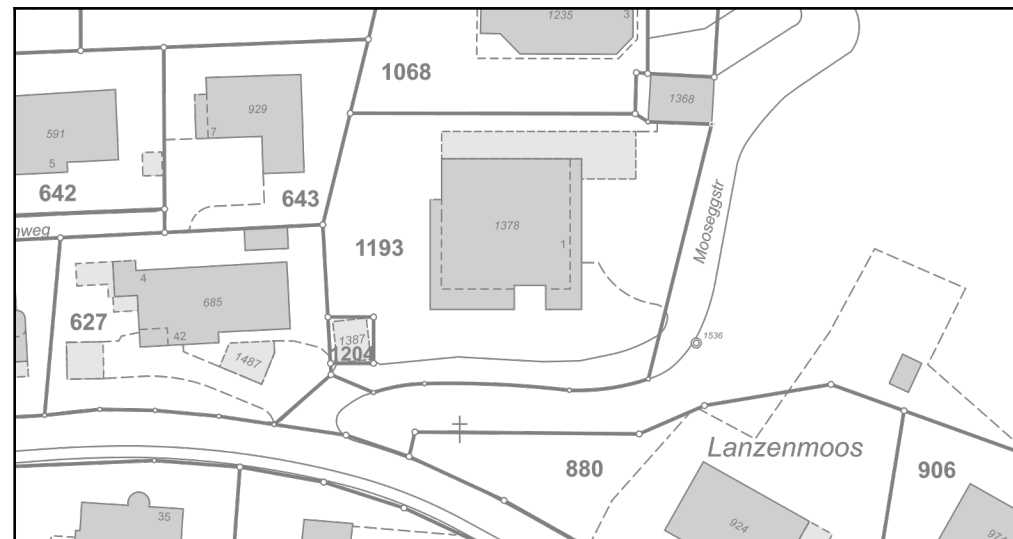
Massstab 1: 1'000
Koordinaten 2'714'299, 1'231'962

Für die Richtigkeit und Aktualität der Daten wird keine Garantie übernommen.
Es gelten die Nutzungsbedingungen des Geoportals.
03.10.2022

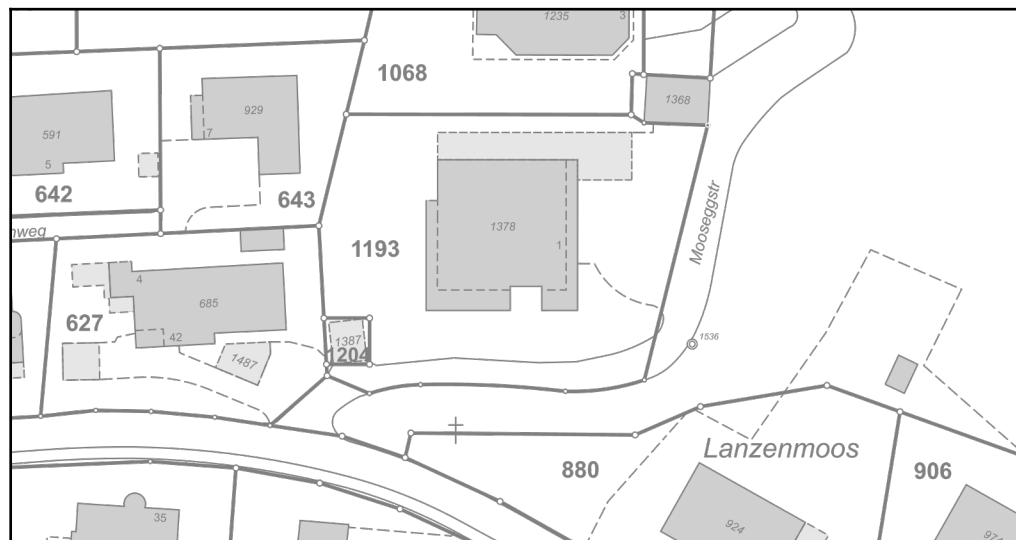
ÖREB Zonenplan Kt SG



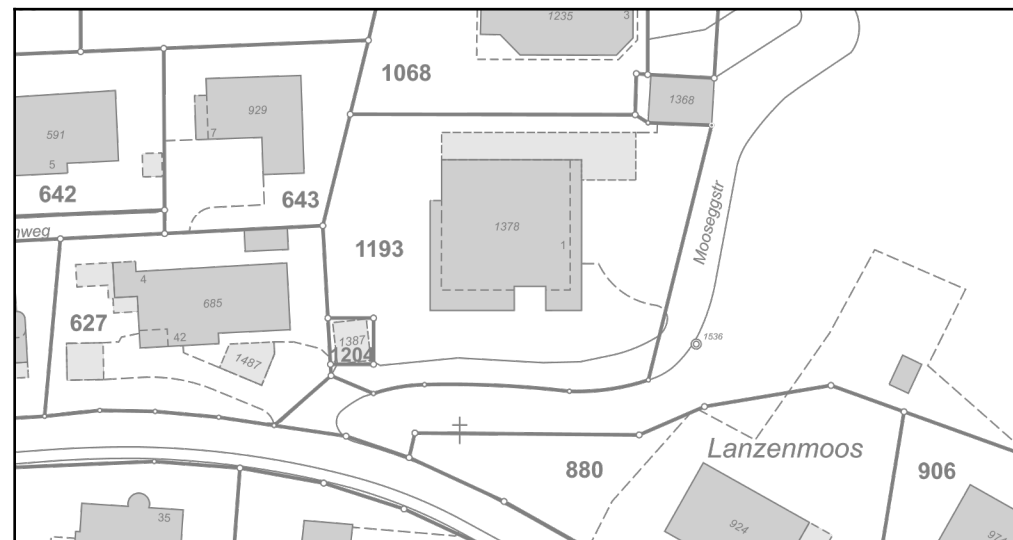
ÖREB Schutzverordnung Kulturobjekte Kt SG



ÖREB Sondernutzungspläne Kt SG



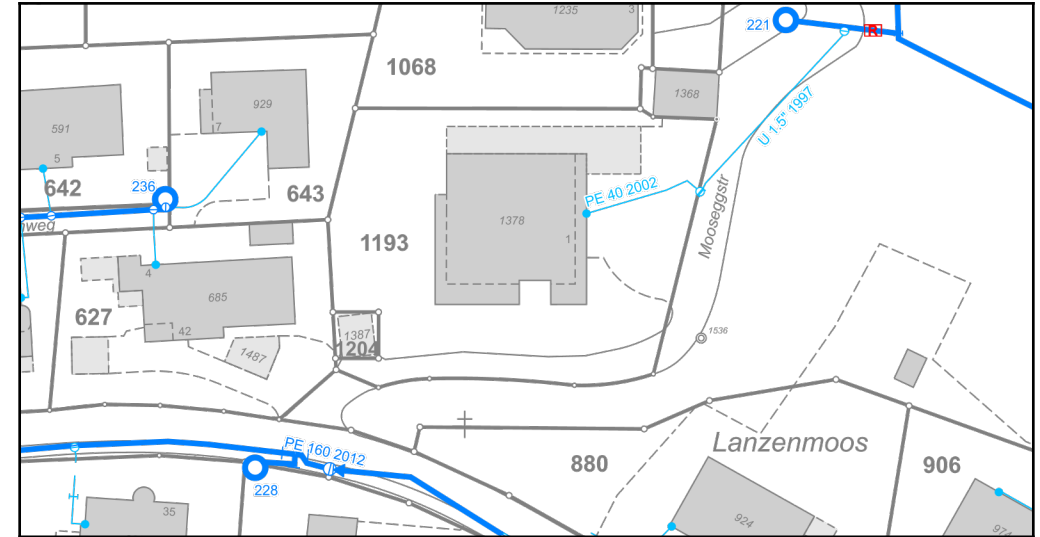
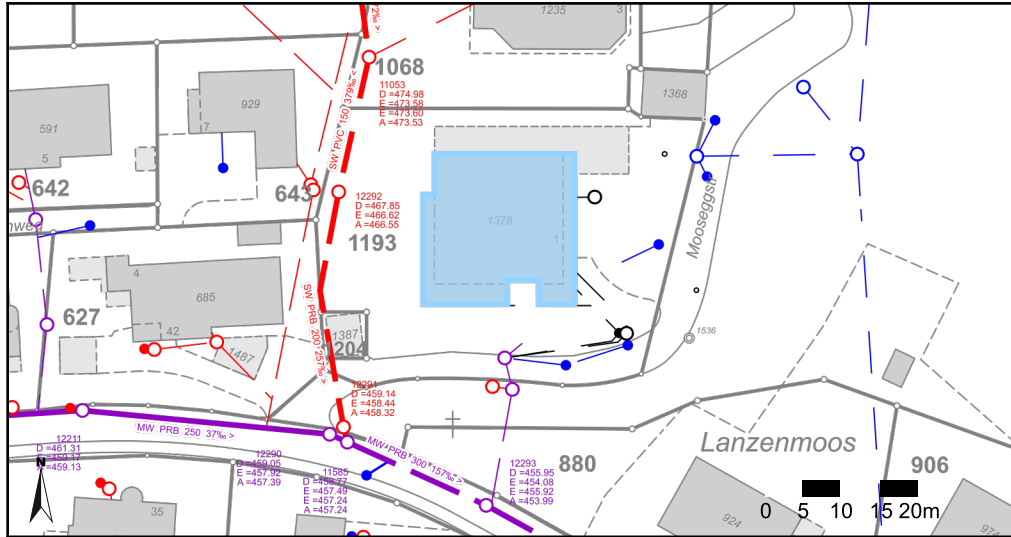
ÖREB Kataster der belasteten Standorte Kt SG



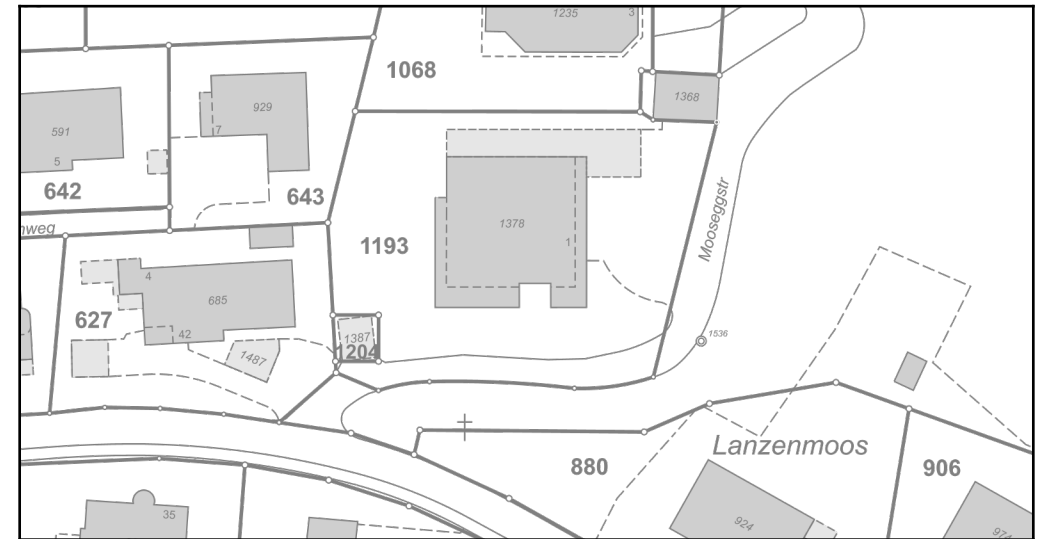
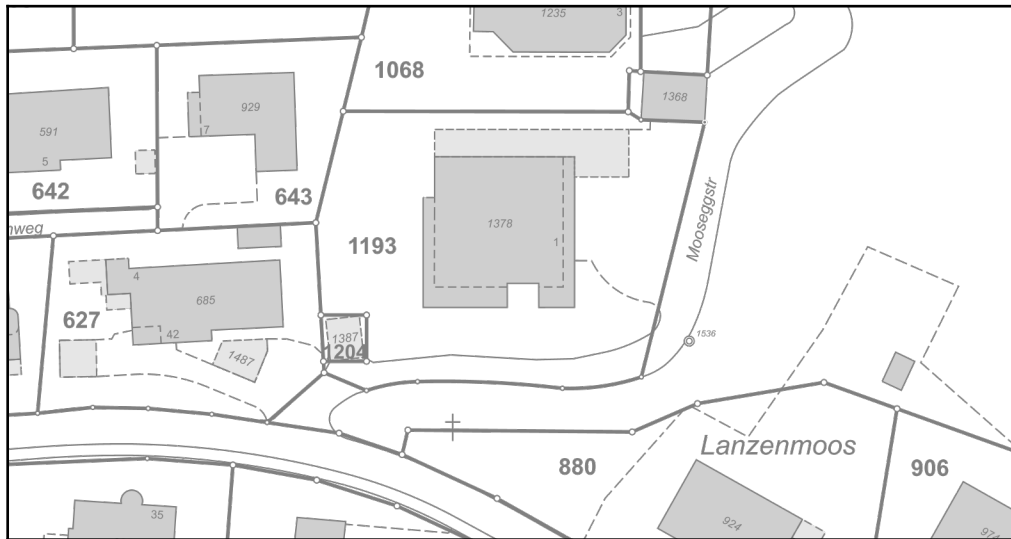
Masstab 1: 1'000
Koordinaten 2'714'299, 1'231'962

Für die Richtigkeit und Aktualität der Daten wird keine Garantie übernommen.
Es gelten die Nutzungsbedingungen des Geoportals.
03.10.2022

Wasser Werkplan Gde



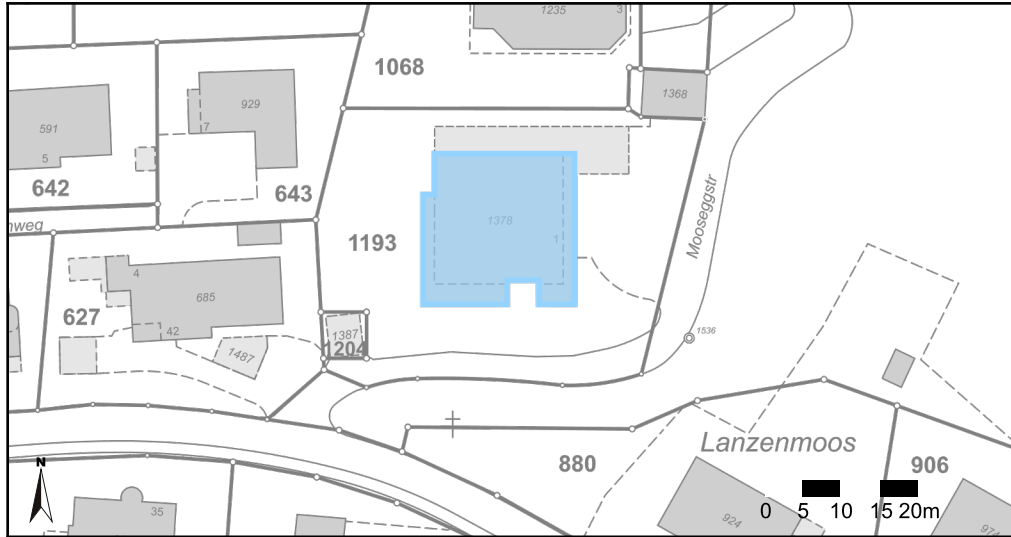
Leitungskataster Gde



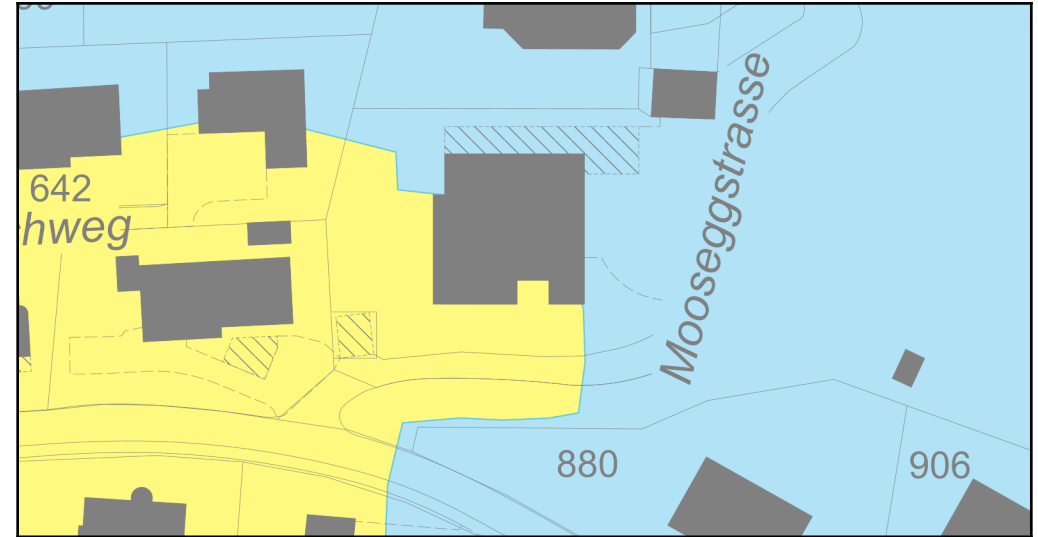
Für die Richtigkeit und Aktualität der Daten wird keine Garantie übernommen.
Es gelten die Nutzungsbedingungen des Geoportals.
03.10.2022

Baugesuchsbeurteilung

ÖREB Schutzverordnung Naturobjekte Kt SG



Gefahrenkarte Gesamt Kt



Gewässerschutzkarte Kt



Massstab 1: 1'000
Koordinaten 2'714'299, 1'231'962

Für die Richtigkeit und Aktualität der Daten wird keine Garantie übernommen.
Es gelten die Nutzungsbedingungen des Geoportals.
03.10.2022